







Tegnforklaring

Reguleringsplan PBL 2008




§12-5. Nr. 1 - Bebyggelse og anlegg

-  Fritidsbebyggelse
-  Uthus/naust/badehus



§12-5. Nr. 2 - Samferdselsanlegg og teknisk infrastruktur

-  Veg
-  Kjøreveg
-  Gangveg/gangareal
-  Parkeringsplasser

§12-5. Nr. 3 - Grønnstruktur

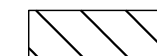
-  Naturområde - grønnstruktur
-  Friområde
-  LNF-område hvor naturvern er dominerende

§12-5. Nr. 6 - Bruk og vern av sjø og vassdrag med tilhørende strandsone




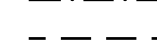




-  Småbåthavn
-  Drikkevann

-  Båtoptrekk

§12-6 - Hensynssoner

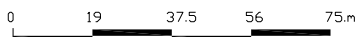
-  Frisikt

Linjesymbol


-  RpGrense
-  RpFormålGrense
-  Regulert tomtegrense
-  RpSikringGrense
-  Byggegrense
-  Bebyggelse som inngår i planen
-  Bebyggelse som forutsettes fjernet
-  Regulert senterlinje

Kartopplysninger

Kilde for basiskart:
 Dato for basiskart:
 Koordinatsystem: UTM sone 33 basert på EUREF89/WGS84
 Høydegrunnlag: NNI1954

Ekvidistanse 5 m
 Kartmålestokk: 1 : 2000






Områderegulering
Lakshaugen nord
 Med tilhørende reguleringsbestemmelser

Arealplan-ID:
1838201203

Forslagstiller:
Lakshaugen AS

SAKSBEHANDLING ETTER PLAN- OG BYGNINGSLOVEN

		SAKS-NR.	DATO	SIGN.
Dato	Revisjon		17.12.13	
Dato	Revisjon			
Dato	Revisjon			
Kommunestyret sitt vedtak				
Ny 2. gangs behandling				
Offentlig ettersyn fratil				
2. gangs behandling				
Offentlig ettersyn fra.....til				
1. gangs behandling				
Kunngjøring av oppstart av planarbeid			23.08.23	
Oppstartsmøte..... 01.11.12				
PLANEN ER UTARBEIDET AV:		TEGNNR.	DATO	SIGN.

Det bekreftes at planen er i samsvar med kommunestyrets vedtak av

Date _____ Plansief _____

