







0 100 200 300m  
 Målestokk 1: 12500 ved A4 utskrift  
 Utskriftsdato: 19.10.2020 08:46  
 Eiendomsdata verifisert: 19.10.2020 08:40

**GÅRDSKART 1838-2/7/0**  
 Tilknyttede grunneiendommer:  
 2/7/0






Markslag (AR5) 7 klasser		AREALTALL (DEKAR)	
TEGNFORKLARING			
	Fulldyrka jord		3.7
	Overflatedyrka jord		0.0
	Innmærksbeite		0.0
	Produktiv skog *	<u>98.7</u>	<u>98.7</u>
	Annet markslag	15.1	
	Bebygd, samf., vann, bre	0.7	15.8
	Ikke kartlagt	132.0	132.0
	Sum	<u>250.2</u>	<u>250.2</u>

\* Produktiv skog er skog på fastmark og myr med skogbonitet lav eller bedre.

Kartet viser valgt type gårdskart for eiendommen man har søkt på. I tillegg vises bakgrunnskart for gjenkjenning. Arealstatistikken viser arealer i dekar for alle teiger på eiendommen. Det kan forekomme avrundingsforskjeller i arealtallene.

Ajourføringsbehov meldes til kommunen.

-  Arealressursgrenser
-  Eiendomsgrenser
-  Driftssenterpunkt

