














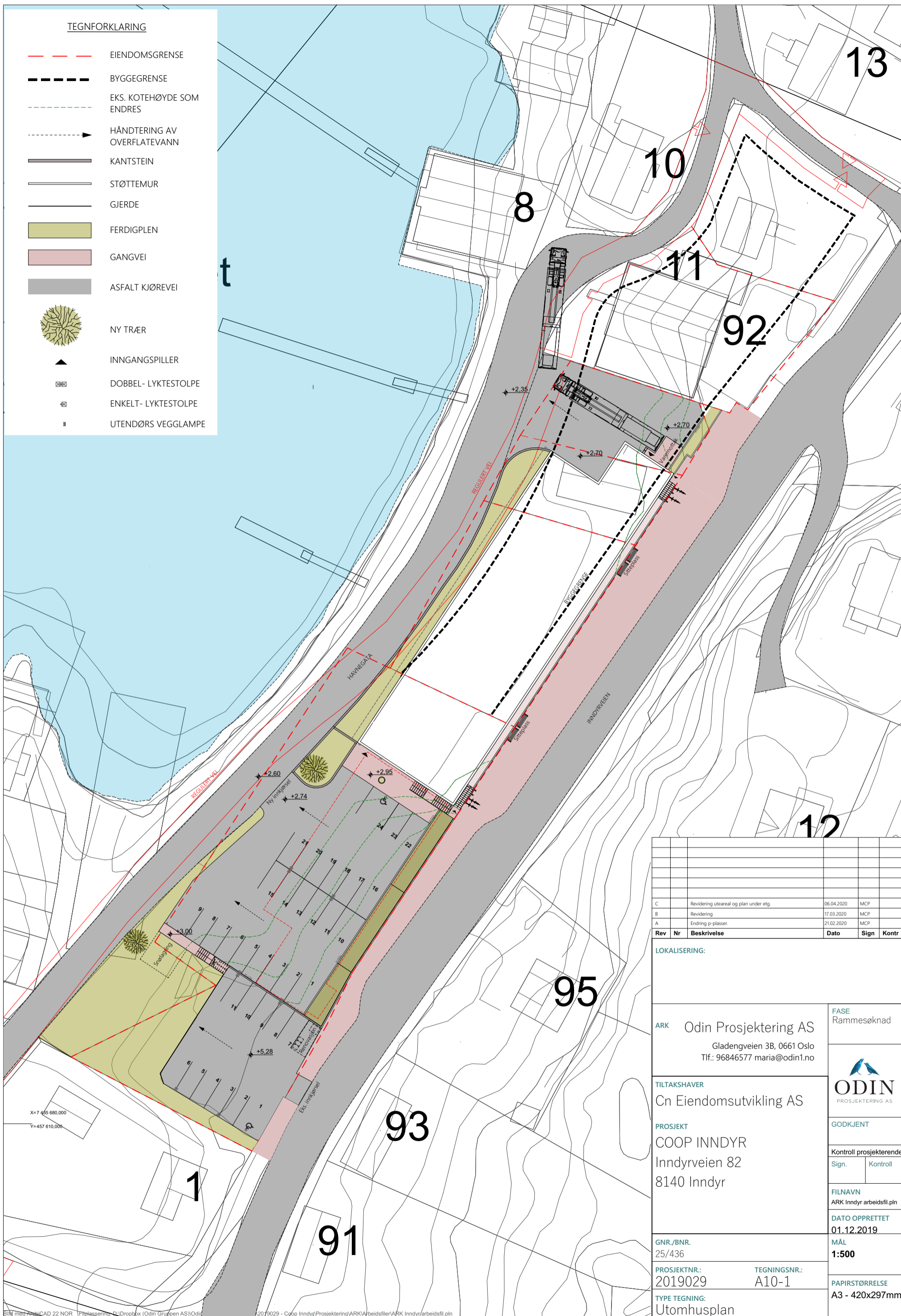


TEGNFORKLARING

-  EIENDOMSGRENSE
-  BYGGEGRENSE
-  EKS. KOTEHØYDE SOM ENDRES
-  HÅNTERING AV OVERFLATEVANN
-  KANTSTEIN
-  STØTTEMUR
-  GJERDE
-  FERDIGPLEN
-  GANGVEI
-  ASFALT KJØREVEI
-  NY TRÆR
-  INNGANGSPILLER
-  DOBBEL- LYKTESTOLPE
-  ENKELT- LYKTESTOLPE
-  UTENDØRS VEGGLAMPE



Rev	Nr	Beskrivelse	Dato	Sign	Kontr
C		Revidering utareal og plan under etg.	06.04.2020	MCP	
B		Revidering	17.03.2020	MCP	
A		Endring p-plasser.	21.02.2020	MCP	

LOKALISERING:	
ARK	Odin Prosjektering AS Gladengveien 3B, 0661 Oslo Tlf.: 96846577 maria@odin1.no
TILTAKSHAVER	Cn Eiendomsutvikling AS
PROSJEKT	COOP INNDYR Inndyrveien 82 8140 Inndyr
GNR./BNR.	25/436
PROSJEKTNR.:	2019029
TEGNINGSNR.:	A10-1
TYPE TEGNING:	Utomhusplan
FASE	Rammesøknad
	
GODKJENT	
Kontroll prosjekterende	
Sign.	Kontroll
FILNAVN ARK Inndyr arbeidsfil.pln	
DATO OPPRETET 01.12.2019	
MÅL 1:500	
PAPIRSTØRRELSE A3 - 420x297mm	